

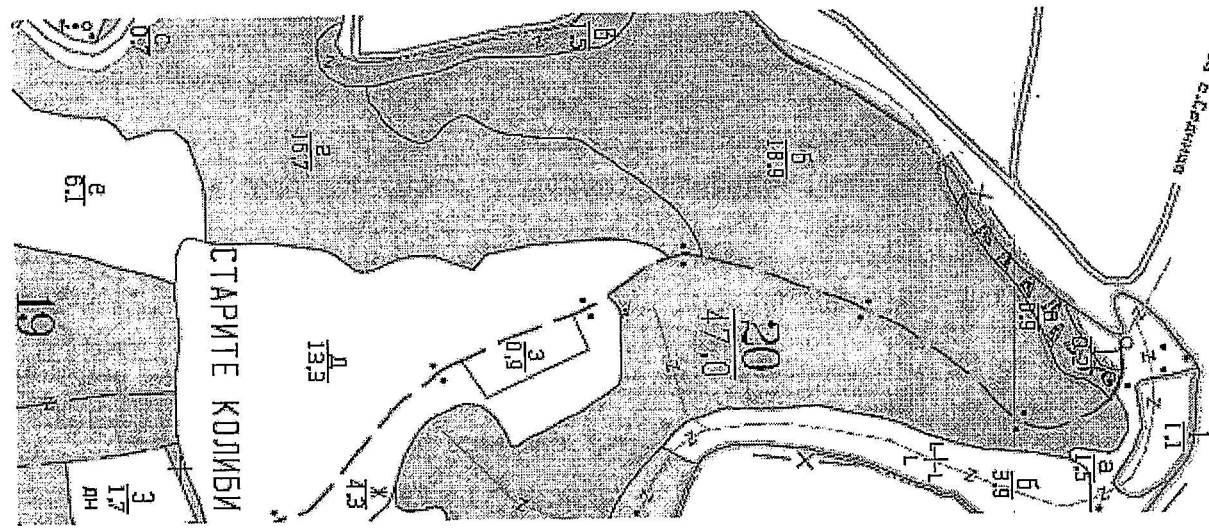
Одобрил: **ЧЛ.59 ОТ ЗЗЛД**
 /име, фамилия и /

дата: 30.09.15
 № и дата на удостоверение за упражняване на лесовъдска практика: 11956/28.09.2015г.

Утвърдил:
 име, фамилия, / подпис:
 /попълва се само в случаите на чл. 53, ал. 4 от НСГ/
 дата:г.,
 № и дата на удостоверение за упражняване на лесовъдска практика:

ТЕХНОЛОГИЧЕН ПЛАН № 1..

За добив на дървесина от отдел **19** подотдел **а**
 На ТП ДГС/ДЛС/УОГС **ДЛС Тервел** /попълва се само за държавни гори/
 Община **Тервел**; Землище **Гуслар**;
 имот с (кадастрален идентификатор/КВС) №..... /попълва се само за недържавни гори/
I. Схема за добива на дървесина от насаждението



Легенда:

±±±±±	проектирани коларски вр. извозни пътища	»»»»»	проектирани тракторни вр. извозни пътища
-----	съществуващи извозни пътища	▲▲▲	временен склад
=====	съществуващ автомобилен път	xxxxxx	трасе на въжена линия
~~~~~	просека	==+==	проектиран автомобилен път
-----	граница на позорен	0+	исполн. за въжени линии на ГСМ

На схемата задължително се нанасят контурите на насаждението/имота, съществуващите и проектирани временни горски пътища, просеките, просеките за въжени линии, извозни пътища, временни складове както и връзката им със съществуващата автомобилна пътна мрежа.

**II. Характеристика на насаждението**

- Вид на сечта ..... **ГОЛА ЗА АКАЦИЯ ГР.** ..... / интензивност **100%** %
- Втори вид сеч ..... / интензивност ..... %
- Площ на подотдела **0,9** ха Размер на сечицето **0,9** ха
- Състав по план/програма **Д.К.В. А.М.Я.с. 4**, действителен **А.С.В. А.Я.с. 4** .....
- Запас на 1 ха: с клонови **45** куб.м/ха, без клонови **40** куб. м/ха.
- Среден наклон на терена **6** градуса.
- Очакван добив от маркираната дървесина **22** лежача маса, куб.м.

дърв. вид категория	AK					дърв. вид категория	AK						
едра	-					дребна	2						вършина
средна	6					дърва	14						

7.Наличие и характеристика на подраста преди сечта (състав, възраст, средна височина, % на покритие) .....

8. Средно извозно разстояние 20.....;

9. Други характеристики на насаждението (токовища, сватбовища, надлесни дървета, сервитути, защитени територии, Natura 2000, защитени видове описани в доклада за гори с висока консервационна стойност, мъртва дървесина, вододайни зони, биологично разнообразие и др.)

матура 2000 Харсавога река  
BC 0002039

### III. Технологични указания и параметри на технологичната инфраструктура

1. Дървесината в насаждението да се добива при спазване на технологичната схема по т. I

2. Сечта ще се извършва с (моторен трион, ръчно, машини; кастренето на отсечените стъбла се извършва: в сечище, на временен склад) *моторен трион, ръчно, като кастренето ще се извършва в сечището*

3. Извозът от сечището до временните складове ще се осъществява с.....

на (цели стъбла, дълги/къси секции, сортименти, чипс и др.; с влачене по терена, изцяло натоварени).....

*сортименти изцяло натоварени*

4. Проектирани нови горски автомобилни пътища съгласно Наредба 5 за строителството в горските територии без промяна на предназначението им: дължина .....м. ширина .....м.

5. Изграждане/ремонт на временни извозни горски пътища (вярното се подчертава):

5.1. Тракторни – допустимо разстояние между тях .....м (не по-малко от 40 м), дължина .....м, ширина 4 м.

5.2. Коларски - разстояние между тях.....м (не по-малко от 40 м), дължина .....м, ширина ... м

6. Просеки за въжени линии: ..... бр.

допустимо разстояние между просеките ..... м., дължина ..... м., ширина ..... м.

7. Направа на просеки .....бр.

допустимо разстояние между тях .....м., дължина .....м., ширина ..... м.

8. Изграждане на нови временни складове (бр., площ в ха) .....

*на изцяло натоварени машини*

9. Мерки за опазване на оставащите на корен дървета, подраста, младияка и почвата

*при сечта и извоза да не се забавят оставащите дървета*

10. Начини на почистване на сечището *дървенията на лентата*

11. Материалите ще се извозят до временен склад..... *19 а*

когато мястото на временния склад няма данни, позволяващи точното му определяне или попада извън мащаба на схемата по т. I, се посочват географските му координати в градуси, минути и секунди.

12. Други указания: *да се спазват ЗГ и по-законовите нормативни актове*

Да се изнасят битовите отпадъци от сечището извън горските територии на определените за това места.

13. Всички операции по подготвителните и основните работи да се извършват съгласно изискванията на Правилника за здравословни и безопасни условия на труд в горите и правилата за противопожарна безопасност в горите.

Изготвил: *Димитър Иван* ..... /подпис, име и фамилия/

дата: *27.06.2011*

Място на издаване: *Тервее*

№ и дата на удостоверение за упражняване на лесовъдска практика: *3714/20.07.2011г.*

ЗАПОЗНАТ с технологичния план: ..... /попълва се след издаването на разрешителното за сеч/  
Лицето по чл. 108, ал. 2 от ЗГ, на което е издадено разрешително за сеч № .....

/трите имена, подпис, дата - /

№ и дата на удостоверение за упражняване на лесовъдска практика: .....





дърв. вид категория	ae				дърв. вид категория	ae															
едра	-				дребна	10															вър-
средна	30				дърва	80															шина

7. Наличие и характеристика на подраста преди сечта (състав, възраст, средна височина, % на покритие) .....

8. Средно извозно разстояние ... 10 км.;

9. Други характеристики на насаждението (токовица, сватбовица, надлесни дървета, сервитути, защитени територии, Натура 2000, защитени видове описани в доклада за гори с висока консервационна стойност, мъртва дървесина, водопадини зони, биологично разнообразие и др.) извън Натура 2000

**III. Технологични указания и параметри на технологичната инфраструктура**

1. Дървесината в насаждението да се добива при спазване на технологичната схема по т. I

2. Сечта ще се извършва с (моторен трион, ръчно, машини; кастренето на отсечените стъбла се извършва: в сечище, на временен склад) ..... моторен трион, ръчно, кастренето се извършва в сечището .....

3. Извозът от сечището до временните складове ще се осъществява с ..... техника .....

на (цели стъбла, дълги/къси секции, сортименти, чипс и др.; с влачене по терена, изцяло натоварени)..... сербиници, къси секции, изцяло натоварени .....

4. Проектирани нови горски автомобилни пътища съгласно Наредба 5 за строителството в горските територии без промяна на предназначението им: дължина .....м. широчина .....м.

5. Изградяване/ремонт на временни извозни горски пътища (вярното се подчертава):

5.1. Тракторни – допустимо разстояние между тях .....м (не по-малко от 40 м), дължина .....м, широчина 4 м.

5.2. Коларски - разстояние между тях.....м (не по-малко от 40 м), дължина .....м, широчина ... м

6. Просеки за въжени линии: ..... бр. допустимо разстояние между просеките ..... м., дължина ..... м., широчина ..... м.

7. Направа на просеки .....бр. допустимо разстояние между тях .....м., дължина .....м., широчина ..... м.

8. Изградяване на нови временни складове (бр., площ в ха) ..... извозните пътища ..... оглавно сечището за добив на дървесина .....

9. Мерки за опазване на оставащите на корен дървета, подраста, младияка и почвата временните складове да се изградят на извозните пътища .....

10. Начини на почистване на сечището връзки, чисти да се направят на място .....

11. Материалите ще се извозят до временен склад. .... на място ..... когато мястото на временния склад няма данни, позволяващи точното му определяне или попада извън мащаба на схемата по т. I, се посочват географските му координати в градуси, минути и секунди.

12. Други указания: да се извърши изясняване за горите и пофазисовите мероприятия .....

Да се изнасят битовите отпадъци от сечището извън горските територии на определените за това места.

13. Всички операции по подготвителните и основните работи да се извършват съгласно изискванията на Правилника за здравословни и безопасни условия на труд в горите и правилата за противопожарна безопасност в горите.

Изготвил: Андрей Иванов ..... /подпис, име и фамилия/

дата: 11.06.17.

Място на издаване: ТНЧ ДПС Тервел  
 № и дата на удостоверение за упражняване на лесовъдска практика: 8715/22.07.2017

**ЗАПОЗНАТ с технологичния план:** ..... /попълва се след издаването на позволителното за сеч/  
 Лицето по чл. 108, ал. 2 от ЗГ, на което е издадено позволително за сеч № .....

..... /трите имена, подпис, дата - /  
 № и дата на удостоверение за упражняване на лесовъдска практика: .....





дърв. вид категория	дърв. вид категория	чр	бл	ср-лп	вършина
едра	дребна	49	1		
средна	дърва	110	35	3	

7. Наличие и характеристика на подраства преди сечта (състав, възраст, средна височина, % на покритие) .....

8. Средно извозно разстояние ..50 м.;

9. Други характеристики на насаждението (токовица, сватбовица, надлесни дървета, сервитути, защитени територии, Natura 2000, защитени видове описани в доклада за гори с висока консервационна стойност, мъртва дървесина, вододайни зони, биологично разнообразие и др.)

мъртва натура 2000

### III. Технологични указания и параметри на технологичната инфраструктура

1. Дървесината в насаждението да се добива при спазване на технологичната схема по т. I

2. Сечта ще се извършва с (моторен трион, ръчно, машини; кастренето на отсечените стъбла се извършва: в сечище, на временен склад) моторен трион, ръчно, в сечище

3. Извозът от сечището до временните складове ще се осъществява с трактори

на (цели стъбла, дълги/къси секции, сортименти, чипс и др.; с влачене по терена, изцяло натоварени) сортименти, цяло натоварени

4. Проектирани нови горски автомобилни пътища съгласно Наредба 5 за строителството в горските територии без промяна на предназначението им: дължина .....м. широчина .....м.

5. Изградяване/ремонт на временни извозни горски пътища (вярното се подчертава):

5.1. Тракторни – допустимо разстояние между тях .....м (не по-малко от 40 м), дължина .....м, широчина 4 м.

5.2. Коларски - разстояние между тях .....м (не по-малко от 40 м), дължина .....м, широчина ... м

6. Просеки за въжени линии: ..... бр.

допустимо разстояние между просеките ..... м., дължина ..... м., широчина ..... м.

7. Направа на просеки .....бр.

допустимо разстояние между тях .....м., дължина .....м., широчина ..... м.

8. Изградяване на нови временни складове (бр., площ в ха) съгласно схемата и формула за дървесина

9. Мерки за опазване на оставащите на корен дървета, подраства, младияка и почвата връсковици се сепарират и м.б. 16 т/м²

10. Начини на почистване на сечището връсковици се сепарират в сечището

11. Материалите ще се извозят до временен склад 6000

когато мястото на временния склад няма данни, позволяващи точно му определяне или попада извън мащаба на схемата по т. I, се посочват географските му координати в градуси, минути и секунди.

12. Други указания: на се спазват ЗГ и пров. норм. автоб.е

Да се изнасят битовите отпадъци от сечището извън горските територии на определените за това места.

13. Всички операции по подготвителните и основните работи да се извършват съгласно изискванията на Правилника за здравословни и безопасни условия на труд в горите и правилата за противопожарна безопасност в горите.

Изготвил: Плимен Ризиков /подпис, име и фамилия/

дата: 16.07.11 г.,

Място на издаване: Тървел

№ и дата на удостоверение за упражняване на лесовъдска практика: 3118/20.7.11

ЗАПОЗНАТ с технологичния план: ..... /попълва се след издаването на позволителното за сеч/  
Лицето по чл. 108, ал. 2 от ЗГ, на което е издадено позволително за сеч № .....

/трите имена, подпис, дата -/

№ и дата на удостоверение за упражняване на лесовъдска практика: .....



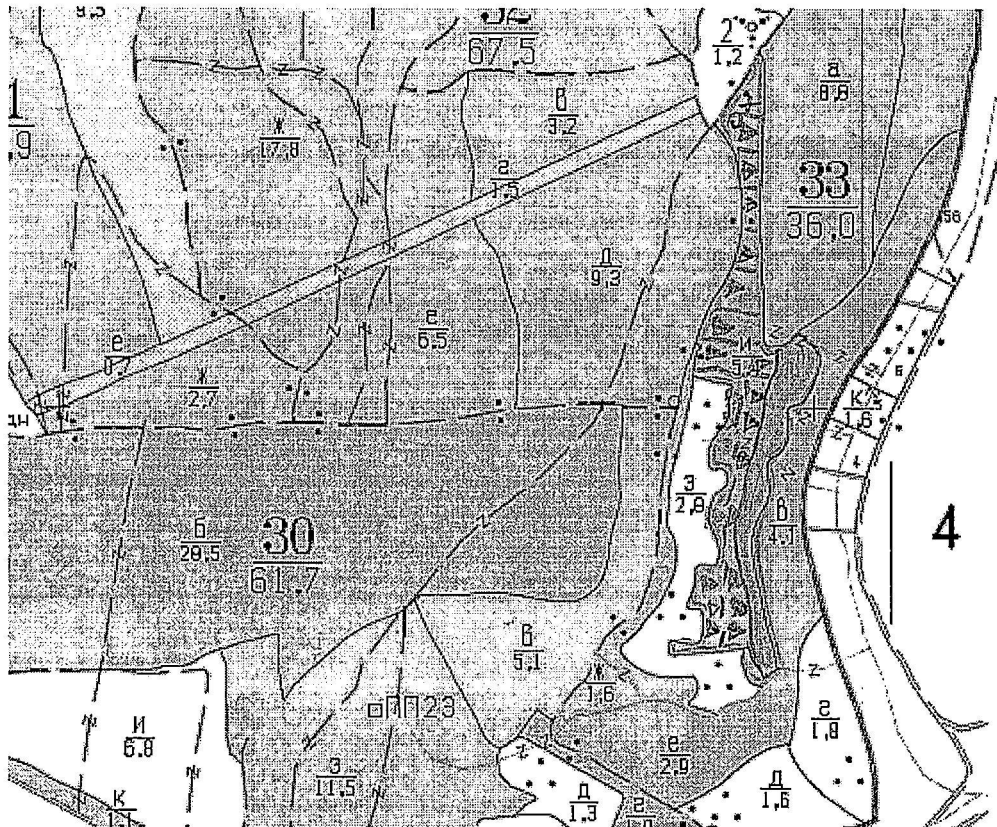
Одобрил: *[Signature]*  
 ЧЛ.59 ОТ ЗЗЛД  
 /име, фамилия и инициали.....  
 дата: 27.09.24 г.,  
 № и дата на удостоверение за упражняване на лесо̀в̀дска практика: 11716 / 28.09.2014 г.

Утвърдил:.....  
 /име, фамилия, / подпис:.....  
 /попълва се само в случаите на чл. 53, ал. 4 от НСГ/  
 дата:.....г.,  
 № и дата на удостоверение за упражняване на лесо̀в̀дска практика: .....

### ТЕХНОЛОГИЧЕН ПЛАН № 1.

За добив на дървесина от отдел **33** подотдел **И**  
 На ТП ДГС/ДЛС/УОГС **ДЛС Тервел** /попълва се само за държавни гори/  
 Община **Тервел** ; Землище *Сиржица*.....;  
 имот с (кадастрален идентификатор/КВС) №..... /попълва се само за недържавни гори/

#### I. Схема за добива на дървесина от насаждението



- Легенда:**
- място за зареждане на ГСМ и отпадъци
  - проектирани коларски вр. извозни пътища
  - съществуващи извозни пътища
  - съществуващ автомобилен път
  - просека
  - граница на подотдела
  - немаркирана площ
  - проектирани тракторни вр. извозни пътища
  - временен склад
  - трасе на въжена линия
  - проектиран автомобилен път
  - котли.....

На схемата задължително се нанасят контурите на насаждението/имота, съществуващите и проектирани временни горски пътища, просеките, просеките за въжени линии, извозни пътища, временни складове както и връзката им със съществуващата автомобилна пътна мрежа.

#### II. Характеристика на насаждението

1. Вид на сечта *Почв. котл.*..... / интензивност **30**%
- Втори вид сеч ..... / интензивност .....%
2. Площ на подотдела *5.4* ха Размер на сечешето *3.4* ха
3. Състав по план/програма *6р. 7. Б. 1. 3.*....., действителен *6р. 7. Б. 1. 3.*.....
4. Запас на 1 ха: с клони.....куб.м/ха, без клони *9.2* куб. м/ха.
5. Среден наклон на терена *16* градуса.
6. Очакван добив от маркираната дървесина *85*.....лежаща маса, куб.м.



дърв. вид категория	ЦР	БА			дърв. вид категория	ЦР	БА							
едра	-	-			дребна	3	-							вършина
средна	6	1			дърва	65	10							

7. Наличие и характеристика на подраста преди сечта (състав, възраст, средна височина, % на покритие) *4/10, 5 г., 0,5 м., 30%*

8. Средно извозно разстояние *50*;

9. Други характеристики на насаждението (токовица, сватбовица, надлесни дървета, сервитути, защитени територии, Натура 2000, защитени видове описани в доклада за гори с висока консервационна стойност, мъртва дървесина, вододайни зони, биологично разнообразие и др.)

*младша 2000 - Харсовска река  
ВГ 0002039*

### III. Технологични указания и параметри на технологичната инфраструктура

1. Дървесината в насаждението да се добива при спазване на технологичната схема по т. I

2. Сечта ще се извършва с (моторен трион, ръчно, машини; кастренето на отсечените стъбла се извършва: в сечище, на временен склад) *моторен трион, ръчно;*

3. Извозът от сечището до временните складове ще се осъществява с *техника*

на (цели стъбла, дълги/къси секции, сортименти, чипс и др.; с влачене по терена, изцяло натоварени) *сортименти, чипс, натоварени*

4. Проектирани нови горски автомобилни пътища съгласно Наредба 5 за строителството в горските територии без промяна на предназначението им: дължина ..... м. ширина ..... м.

5. Изграждане/ремонт на временни извозни горски пътища (вярното се подчертава):

5.1. Тракторни – допустимо разстояние между тях ..... м (не по-малко от 40 м), дължина ..... м, ширина 4 м.

5.2. Коларски - разстояние между тях ..... м (не по-малко от 40 м), дължина ..... м, ширина ... м

6. Просеки за вжени линии: ..... бр.

допустимо разстояние между просеките ..... м., дължина ..... м., ширина ..... м.

7. Направа на просеки ..... бр.

допустимо разстояние между тях ..... м., дължина ..... м., ширина ..... м.

8. Изграждане на нови временни складове (бр., площ в ха) *не извършват повече*

9. Мерки за опазване на оставащите на корен дървета, подраста, младияка и почвата *Временни складове се изграждат на излезни пътища*

10. Начини на почистване на сечището *ръчно, с чупарки, с чупарки, с остатък с кората*

11. Материалите ще се извозят до временен склад *339*

когато мястото на временния склад няма данни, позволяващи точното му определяне или попада извън мащаба на схемата по т. I, се посочват географските му координати в градуси, минути и секунди.

12. Други указания: *да се спазва Закона за горите и подрастванията нормативни актове*

Да се изнасят битовите отпадъци от сечището извън горските територии на определените за това места.

13. Всички операции по подготвителните и основните работи да се извършват съгласно изискванията на Правилника за здравословни и безопасни условия на труд в горите и правилата за противопожарна безопасност в горите.

Изготвил: *[подпис]* /подпис, име и фамилия/

дата: *14.06.2011*

Място на издаване: *П. Д. С. Тервел*

№ и дата на удостоверение за упражняване на лесовъдска практика: *3714/20.07.2011*

ЗАПОЗНАТ с технологичния план: ..... /попълва се след издаването на разрешителното за сеч/  
Лицето по чл. 108, ал. 2 от ЗГ, на което е издадено разрешително за сеч № .....

/трите имена, подпис, дата - /

№ и дата на удостоверение за упражняване на лесовъдска практика: .....

Одобрил:

ЧЛ.59 ОТ ЗЗЛД

дата: 30.09.14 г.,

№ и дата на удостоверение за упражняване на лесовъдска практика: 11956/28.09.2014г

Утвърдил:.....

име, фамилия,/ подпис: .....

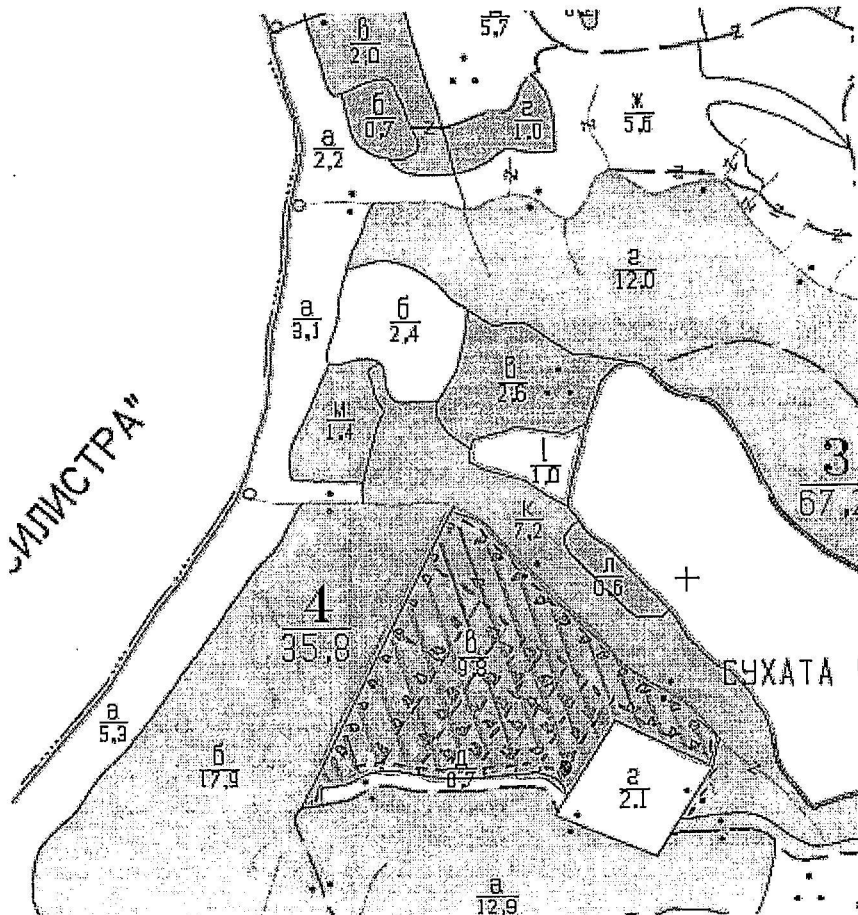
/попълва се само в случаите на чл. 53, ал. 4 от НСГ/

дата:.....г.,

№ и дата на удостоверение за упражняване на лесовъдска практика: .....

**ТЕХНОЛОГИЧЕН ПЛАН № ....**

За добив на дървесина от отдел **4** подотдел **В**  
 На ТП ДГС/ДЛС/УОГС **ДЛС Тервел** /попълва се само за държавни гори/  
 Община **Тервел**; Землище **Безмер**;  
 имот с (кадастрален идентификатор/КВС) №....., /попълва се само за недържавни гори/  
**I. Схема за добива на дървесина от насаждението**



**Легенда:**

- ⊕ място за отпадък
- ⊙ място за зрява дървесина
- ±±±± проектирани коларски вр. извозни пътища
- »»»» проектирани тракторни вр. извозни пътища
- съществуващи извозни пътища
- ▲▲▲▲ временен склад
- ===== съществуващ автомобилен път
- xxxxxx трасе на въжена линия
- ~~~~~ просека
- ==+==+== проектиран автомобилен път
- ..... сечище
- ..... връзка на постовете

На схемата задължително се нанасят контурите на насаждението/имота, съществуващите и проектирани временни горски пътища, просеките, просеките за въжени линии, извозни пътища, временни складове както и връзката им със съществуващата автомобилна пътна мрежа.

**II. Характеристика на насаждението**

1. Вид на сечта ..... **математико-котловина** ..... / интензивност **25**...%
- Втори вид сеч ..... / интензивност .....%
2. Площ на подотдела ... **9,8**... ха Размер на сечището..... **9,8**..... ха
3. Състав по план/програма **ч.р.б., ма.к. 2, ер. лп2**, действителен **с.р.т. ма.к. 3, с.р.п. едочисо.**
4. Запас на 1 ха: с клонови..... **142**.....куб.м/ха, без клонови ... **126**.....куб. м/ха.
5. Среден наклон на терена ..... **8**.....градуса.
6. Очакван добив от маркираната дървесина ..... **181**.....лежаща маса, куб.м.

дърв. вид категория	цдр	мелас	ср.лр		дърв. вид категория	цдр	мелас	ср.лр			
едра	11	3	-		дребна	-	3	-			
средна	6	9	-		дърва	90	54	5			вбр-шина

7. Наличие и характеристика на подраста преди сечта (състав, възраст, средна височина, % на покритие) ... цдр. 10 - неравномерно, недостатъчно, 1-2 до 1м

8. Средно извозно разстояние ... 30 м ...;

9. Други характеристики на насаждението (токовища, сватбовища, надлесни дървета, сервитути, защитени територии, Natura 2000, защитени видове описани в доклада за гори с висока консервационна стойност, мъртва дървесина, вододайни зони, биологично разнообразие и др.)

ВВ 0000106 (Хърсовски река / местобиталище 9110)  
ВВ 0000039 (Хърсовски река)

### III. Технологични указания и параметри на технологичната инфраструктура

1. Дървесината в насаждението да се добива при спазване на технологичната схема по т. I

2. Сечта ще се извършва с (моторен трион, ръчно, машини; кастренето на отсечените стъбла се извършва: в сечище, на временен склад) ... моторен трион, ръчно, кастренето на отсечените стъбла да се извърши в сечището

3. Извозът от сечището до временните складове ще се осъществява с ... Гехица

на (цели стъбла, дълги/къси секции, сортименти, чипс и др.; с влачене по терена, изцяло натоварени) ... в сечището, сортименти, изцяло натоварени

4. Проектирани нови горски автомобилни пътища съгласно Наредба 5 за строителството в горските територии без промяна на предназначението им: дължина .....м. широчина .....м.

5. Изграждане/ремонт на временни извозни горски пътища (вярното се подчертава):

5.1. Тракторни – допустимо разстояние между тях .....м (не по-малко от 40 м), дължина .....м, широчина 4 м.

5.2. Коларски - разстояние между тях .....м (не по-малко от 40 м), дължина .....м, широчина ... м

6. Просеки за въжени линии: ..... бр.

допустимо разстояние между просеките ..... м., дължина ..... м., широчина ..... м.

7. Направа на просеки .....бр.

допустимо разстояние между тях .....м., дължина .....м., широчина .....м.

8. Изграждане на нови временни складове (бр., площ в ха) Временните складове да се изграждат на извозните пътища

9. Мерки за опазване на оставащите на корен дървета, подраста, младиняка и почвата Временните складове да се изграждат на извозните пътища

10. Начини на почистване на сечището Веригите да се разкварят ръчно

11. Материалите ще се извозят до временен склад ... с Гехица, В. когато мястото на временния склад няма данни, позволяващи точното му определяне или попада извън мащаба на схемата по т. I, се посочват географските му координати в градуси, минути и секунди.

12. Други указания: Да се спазва законът за горите и наредбата за горите ... горно дивни асфалти

Да се изнасят битовите отпадъци от сечището извън горските територии на определените за това места.

13. Всички операции по подготвителните и основните работи да се извършват съгласно изискванията на Правилника за здравословни и безопасни условия на труд в горите и правилата за противопожарна безопасност в горите.

Изготвил: Дино Динков /подпис, име и фамилия/

дата: 12.05.20

Място на издаване: М. Динков

№ и дата на удостоверение за упражняване на лесовъдска практика: 3725/20.05.2018.

ЗАПОЗНАТ с технологичния план: ...../попълва се след издаването на позволителното за сеч/  
Лицето по чл. 108, ал. 2 от ЗГ, на което е издадено позволително за сеч № .....

/трите имена, подпис, дата - /

№ и дата на удостоверение за упражняване на лесовъдска практика: .....





дърв. вид / категория	УД	м.в.с				дърв. вид / категория	УД	м.в.с				ВЪР-ШИНА
едра	-	2				дребна	-	1				
средна	-	3				дърва	2	10				

7. Наличие и характеристика на подраста преди сечта (състав, възраст, средна височина, % на покритие) ..... *идм* .....

8. Средно извозно разстояние .... *30 м.* .....

9. Други характеристики на насаждението (токовища, сватбовища, надлесни дървета, сервитути, защитени територии, Natura 2000, защитени видове описани в доклада за гори с висока консервационна стойност, мъртва дървесина, вододайни зони, биологично разнообразие и др.)

*ВВ 0000106 (харесовище) / местообитание 9110  
ВВ 0002039 (харесовище)*

### III. Технологични указания и параметри на технологичната инфраструктура

1. Дървесината в насаждението да се добива при спазване на технологичната схема по т. I

2. Сечта ще се извършва с (моторен трион, ръчно, машини; кастренето на отсечените стъбла се извършва: в сечище, на временен склад) ..... *моторен трион, ръчно, кастрението на отсечените стъбла се извършва в сечището* .....

3. Извозът от сечището до временните складове ще се осъществява с ..... *трактор* .....

на (цели стъбла, дълги/къси секции, сортименти, чипс и др.; с влачене по терена, изцяло натоварени) .....

4. Проектирани нови горски автомобилни пътища съгласно Наредба 5 за строителството в горските територии без промяна на предназначението им: дължина ..... м. ширина ..... м.

5. Изграждане/ремонт на временни извозни горски пътища (вярното се подчертава):

5.1. Тракторни – допустимо разстояние между тях ..... м (не по-малко от 40 м), дължина ..... м, ширина 4 м.

5.2. Коларски - разстояние между тях ..... м (не по-малко от 40 м), дължина ..... м, ширина ... м

6. Просеки за въжени линии: ..... бр.

допустимо разстояние между просеките ..... м., дължина ..... м., ширина ..... м.

7. Направа на просеки ..... бр.

допустимо разстояние между тях ..... м., дължина ..... м., ширина ..... м.

8. Изграждане на нови временни складове (бр., площ в ха) *Временни складове 3 са* .....

9. Мерки за опазване на оставащите на корен дървета, подраста, младияка и почвата *Временни складове 3 са* .....

10. Начини на почистване на сечището *Временни складове 3 са* .....

11. Материалите ще се извозят до временен склад ..... *с трактор* .....

когато мястото на временния склад няма данни, позволяващи точното му определяне или попада извън мащаба на схемата по т. I, се посочват географските му координати в градуси, минути и секунди.

12. Други указания: *да се спазват заповестите за горите и извозните пътища* .....

Да се изнасят битовите отпадъци от сечището извън горските територии на определените за това места.

13. Всички операции по подготвителните и основните работи да се извършват съгласно изискванията на Правилника за здравословни и безопасни условия на труд в горите и правилата за противопожарна безопасност в горите.

Изготвил: *Анатолий Димитров* ..... /подпис, име и фамилия/

дата: *9.09.2011 г.*

Място на издаване: *ТД "Лесовъдство"*

№ и дата на удостоверението за упражняване на лесовъдска практика: *3221/20.09.2011*

ЗАПОЗНАТ с технологичния план: ..... /попълва се след издаването на разрешителното за сеч/  
Лицето по чл. 108, ал. 2 от ЗГ, на което е издадено разрешително за сеч № .....

/трите имена, подпис, дата -/

№ и дата на удостоверението за упражняване на лесовъдска практика: .....